

# BOLETIN AGROMETEOROLÓGICO DECÁDICO

SEGUNDA DÉCADA DE ENERO 2026

“2026 - Año Internacional de la Agricultora” (FAO)

Edición:

---

Natalia Soledad Bonel  
Agrometeorología  
Dirección Servicios Sectoriales  
Servicio Meteorológico Nacional

Redactores:

---

Natalia Soledad Bonel  
Élida Carolina González Morinigo  
María Eugenia Bontempi  
María Gabriela Marcora  
Agrometeorología  
Dirección Servicios Sectoriales  
Servicio Meteorológico Nacional

Dirección Postal:

---

Servicio Meteorológico Nacional  
Dorrego 4019 (C1425GBE)  
Ciudad Autónoma de Buenos Aires. Argentina

Teléfonos:

---

5167-6767 (interno 18901)

Correo Electrónico:

---

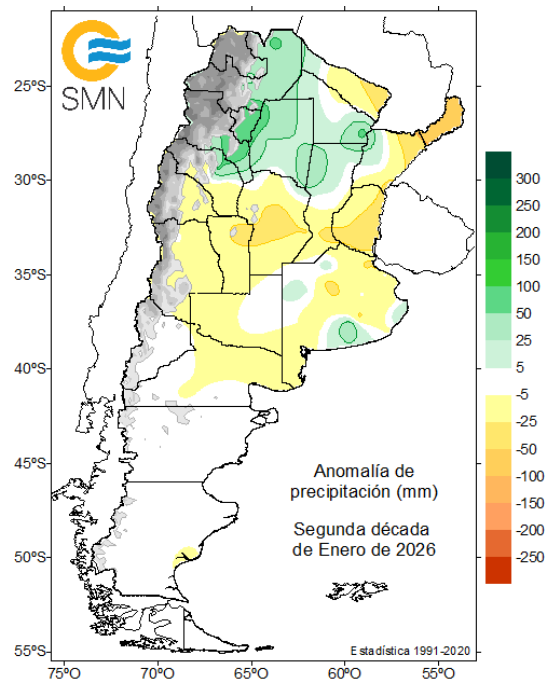
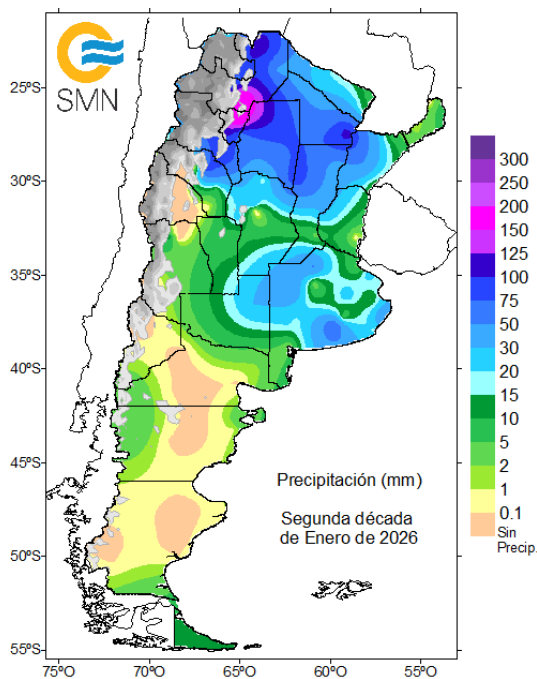
[agro@smn.gob.ar](mailto:agro@smn.gob.ar)

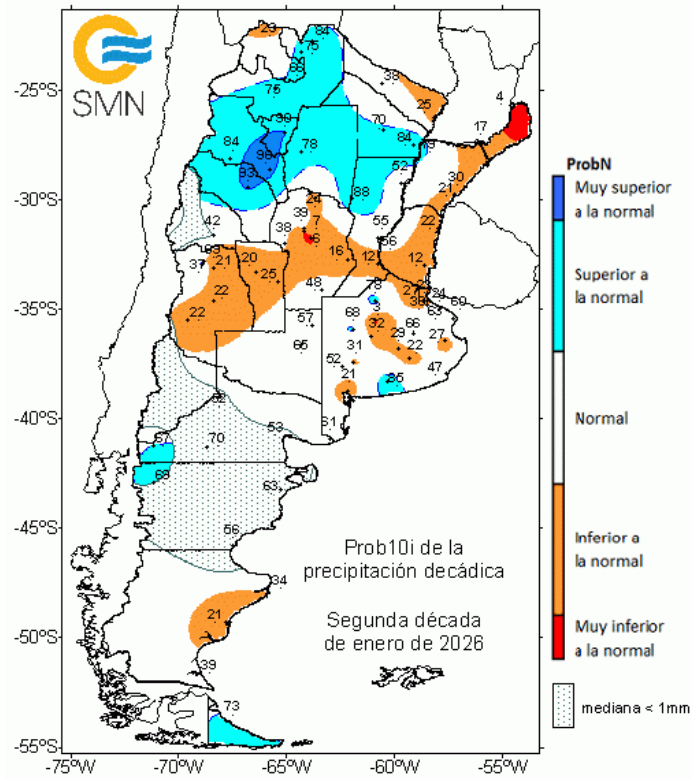
## BOLETÍN AGROMETEOROLÓGICO DECÁDICO

### SEGUNDA DÉCADA de ENERO de 2026

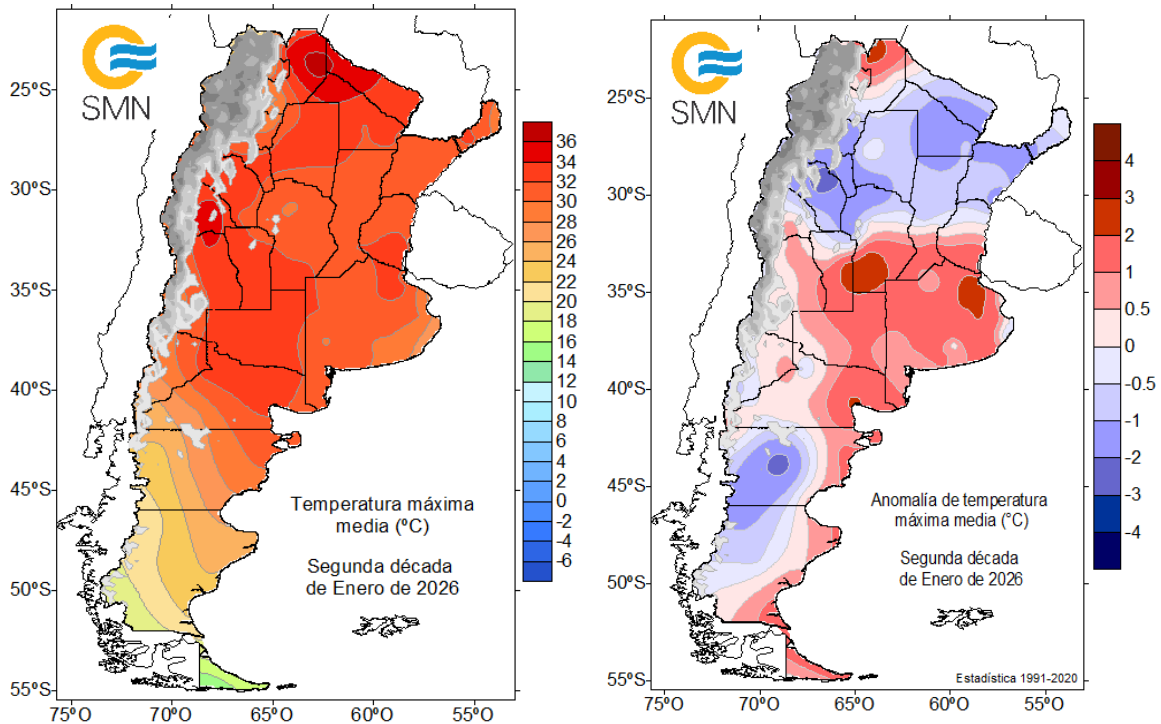
A partir del día 12, un sistema frontal quedó estacionado sobre el sudeste de la franja central del país dejando precipitaciones de valores escasos acumulados. Posteriormente, otro sistema de mal tiempo afectó con lluvias y tormentas a las provincias del norte y noreste del territorio nacional. Hacia el final del período analizado, un sistema de baja presión se posicionó sobre la región del Noroeste, con un frente frío asociado que afectó a la región centro y norte del país. Los mayores valores de precipitación se registraron en Metán (185 mm); Tucumán (179.4 mm); Tartagal (123 mm); Orán (102.4 mm); Catamarca (93 mm); La Rioja (83.3 mm); Salta (83 mm); Resistencia (114 mm); Corrientes (94 mm) y Ceres (90 mm).

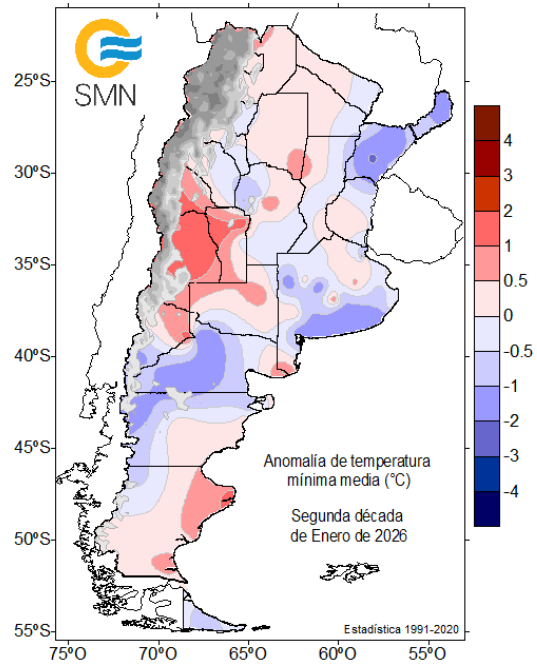
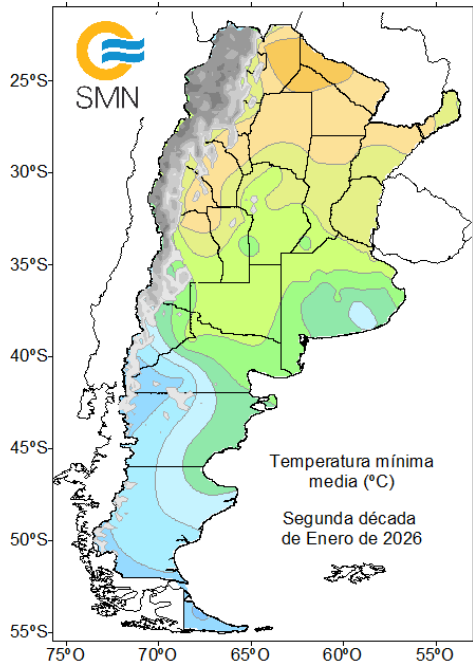
Por el contrario, gran parte de la franja central del país presentó desvíos negativos de lluvia a lo largo de esta segunda década de enero. Mendoza, San Luis, Córdoba, sur de Santa Fe, centro y norte de la provincia de Buenos Aires, este de entre Ríos, este de Corrientes y Misiones, registraron precipitaciones por debajo o muy por debajo de los valores promedio para el período de análisis.





Las temperaturas mínimas se presentaron dentro de los valores normales o inferiores a los mismos en casi todo el territorio, a excepción de la región de Cuyo, noroeste y este de la Patagonia en donde se observaron anomalías positivas. Las temperaturas máximas mostraron un patrón tipo dipolo, con desvíos negativos en el norte de la región central, norte del país y oeste de la Patagonia, y desvíos positivos en el centro y sur de la franja central del país, este y sur de la Patagonia.





Las reservas de humedad dentro del suelo presentaron un aumento en la región del NOA y en zonas puntuales, como el centro-oeste de Santa Fe, este de Chaco, noroeste de Corrientes y el sudeste de la provincia de Buenos Aires, a causa de las precipitaciones registradas. Se observa un descenso del agua almacenada en el perfil edáfico en gran parte de la franja central del país y en la Mesopotamia. Según el modelo de balance hídrico analizado, el suelo quedó bajo condiciones regulares o secas en la franja central del país y con condiciones de buenas a excesivas en las regiones del NOA y del NEA.

