



BOLETIN AGROMETEOROLÓGICO DECÁDICO

SEGUNDA DÉCADA DE ABRIL 2024

“2024 - Año Internacional de los Camélidos” (FAO)

Edición:

Natalia Soledad Bonel
Agrometeorología
Dirección Servicios Sectoriales
Servicio Meteorológico Nacional

Redactores:

Natalia Soledad Bonel
Élida Carolina González Morinigo
María Eugenia Bontempi
María Gabriela Marcora
Agrometeorología
Dirección Servicios Sectoriales
Servicio Meteorológico Nacional

Dirección Postal:

Servicio Meteorológico Nacional
Dorrego 4019 (C1425GBE)
Ciudad Autónoma de Buenos Aires. Argentina

Teléfonos:

5167-6767 (interno 18901)

Correo Electrónico:

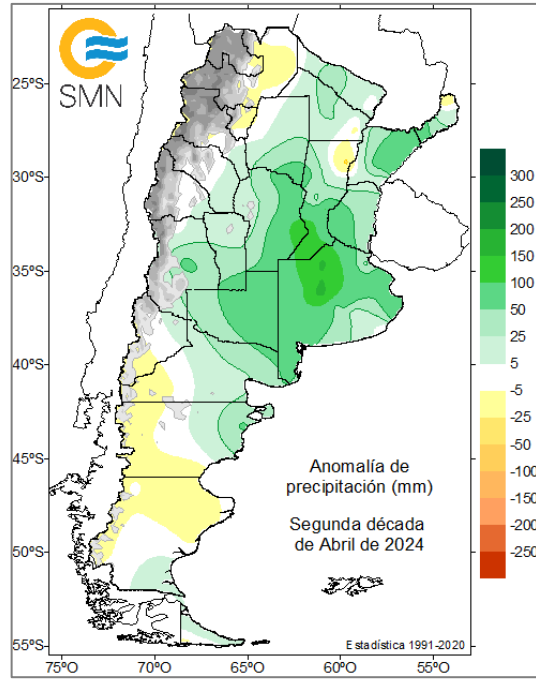
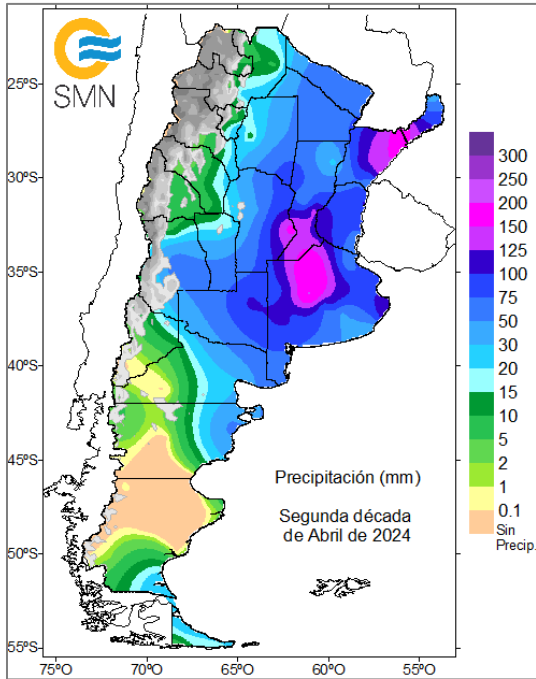
agro@smn.gob.ar

BOLETÍN AGROMETEOROLÓGICO DECÁDICO

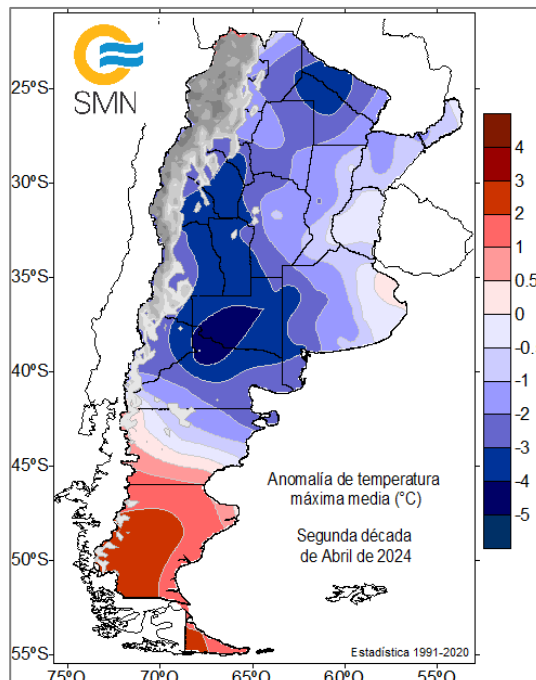
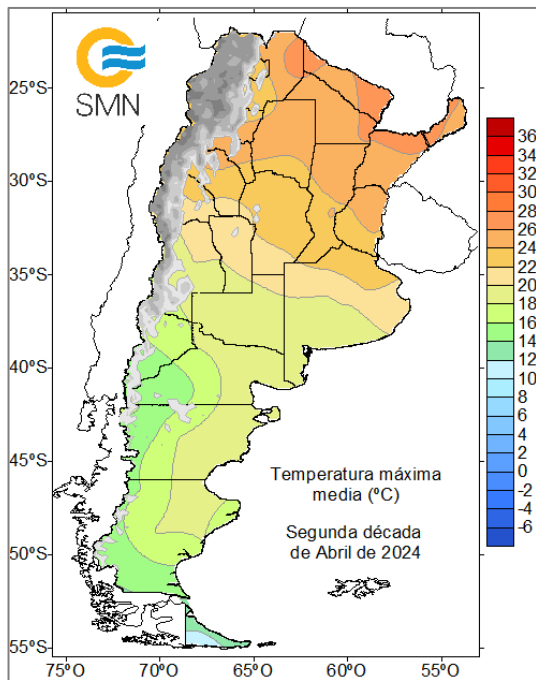
SEGUNDA DÉCADA de ABRIL de 2024

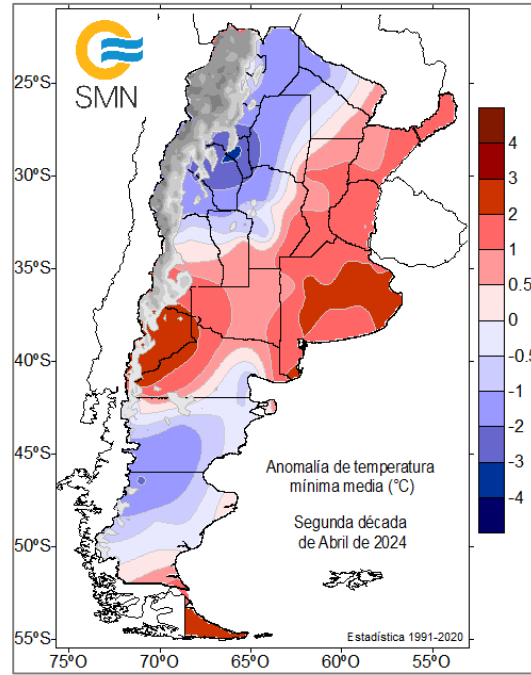
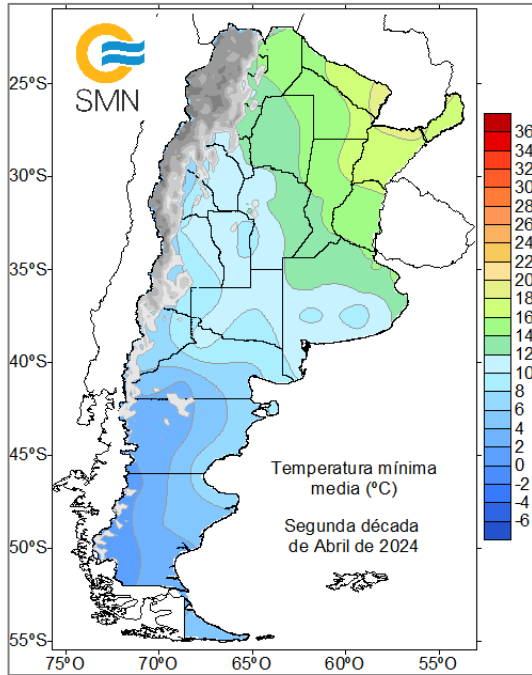
La intensidad del anticiclón del Atlántico, combinada con una baja segregada en el norte de Chile, trajo abundantes precipitaciones en toda la región centro-este y Litoral durante la primera mitad de la década. Los mayores montos acumulados en 10 días (ver tabla) se registraron en el noroeste de Buenos Aires, sur de Santa Fe y sudeste de Córdoba, y en el centro de la Mesopotamia, coincidentes en su mayoría con las mayores anomalías:

ESTACIÓN	PROVINCIA	PRECIPITACIÓN (mm)	ANOMALÍA (mm)	ANOMALÍA PORCENTUAL (%)
BOLIVAR AERO	BUENOS AIRES	205.9	167.9	441.8
NUEVE DE JULIO	BUENOS AIRES	190.0	149.5	369.1
JUNÍN AERO	BUENOS AIRES	189.3	155.9	466.8
POSADAS AERO	MISIONES	176.0	106.8	154.3
MARCOS JUÁREZ AERO	CORDOBA	160.0	127.8	396.9
ITUZAINGÓ	CORRIENTES	145.0	58.3	67.2
PASO DE LOS LIBRES AERO	CORRIENTES	139.9	77.4	123.8
VENADO TUERTO	SANTA FE	133.1	109.5	464.0
PEHUAJÓ AERO	BUENOS AIRES	131.8	104.0	374.1
SAUCE VIEJO AERO	SANTA FE	131.0	101.5	344.1
OBERÁ	MISIONES	127.0	40.3	46.5
VILLA GESELL AERO	BUENOS AIRES	118.0	90.2	324.5
MERCEDES AERO	CORRIENTES	117.0	63.3	117.9
ROSARIO AERO	SANTA FE	117.0	77.7	197.7
PARANÁ AERO	ENTRE RIOS	115.0	79.8	226.7
PIGÜÉ AERO	BUENOS AIRES	109.0	86.6	386.6
LAS FLORES AERO	BUENOS AIRES	108.0	69.2	178.4
SANTA ROSA AERO	LA PAMPA	106.0	90.4	579.5
CONCORDIA AERO	ENTRE RIOS	103.0	46.1	81.0
AZUL AERO	BUENOS AIRES	102.4	66.1	182.1



Las temperaturas máximas y mínimas medias presentaron anomalías de signo contrario en gran parte del país; se registraron valores más moderados de ambas variables en las zonas mencionadas en el párrafo anterior, debido a la mayor cobertura nubosa, y en el sur de Cuyo, mientras que en parte de las provincias de Chubut y Santa Cruz hubo un incremento de la amplitud térmica. El NOA y Norte presentaron temperaturas inferiores a las normales, tanto la mínima como la máxima, y en Tierra del Fuego, por el contrario, fueron superiores.





Las lluvias de la década se vieron reflejadas en las recargas hídricas, mientras que las zonas en las que el almacenaje disminuyó mostraban en el periodo anterior distintos grados de exceso hídrico, que se secó hasta alcanzar condiciones regulares a óptimas en el NOA y se mantiene como exceso en las estaciones de Corrientes Aero y Resistencia Aero.

