

2022

BOLETÍN AGROMETEOROLÓGICO DECÁDICO

TERCERA DÉCADA DE AGOSTO DE 2022

"2022-Año Internacional de la Pesca y la Acuicultura Artesanales" (FAO)

Edición:

Natalia Soledad Bonel
Agrometeorología – Servicios Sectoriales
Servicio Meteorológico Nacional

Redactores:

Natalia Soledad Bonel
Élida Carolina González Morinigo
María Eugenia Bontempi
María Gabriela Marcora
Agrometeorología – Servicios Sectoriales
Servicio Meteorológico Nacional

Dirección Postal:

Servicio Meteorológico Nacional
Dorrego 4019 (C1425GBE)
Ciudad Autónoma de Buenos Aires. Argentina

Teléfonos:

5167-6767

Correo Electrónico:

agro@smn.gov.ar

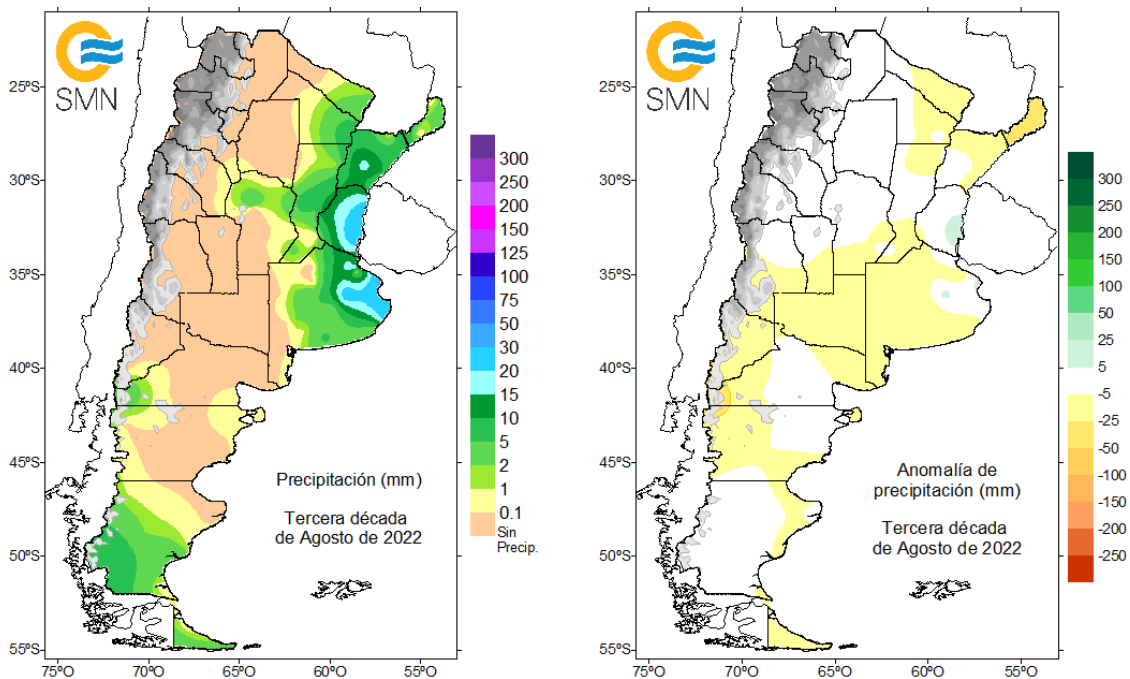
BOLETÍN AGROMETEOROLÓGICO DECÁDICO

TERCERA DÉCADA de AGOSTO de 2022

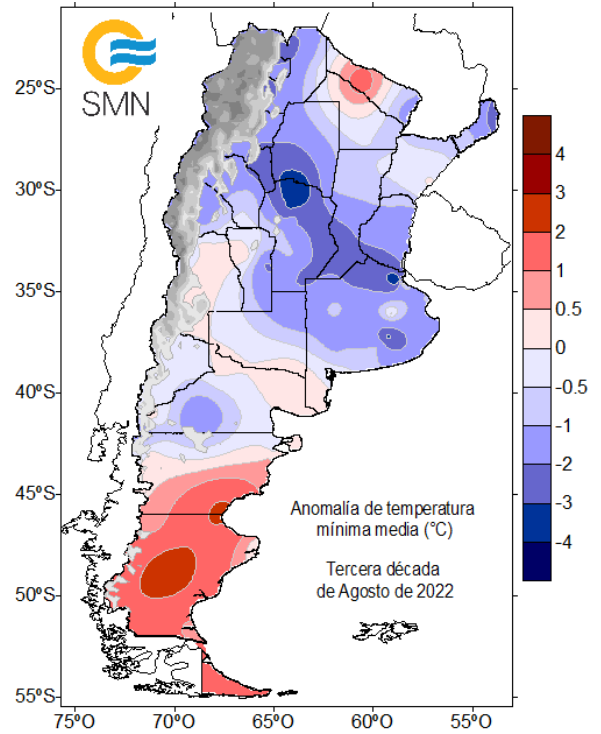
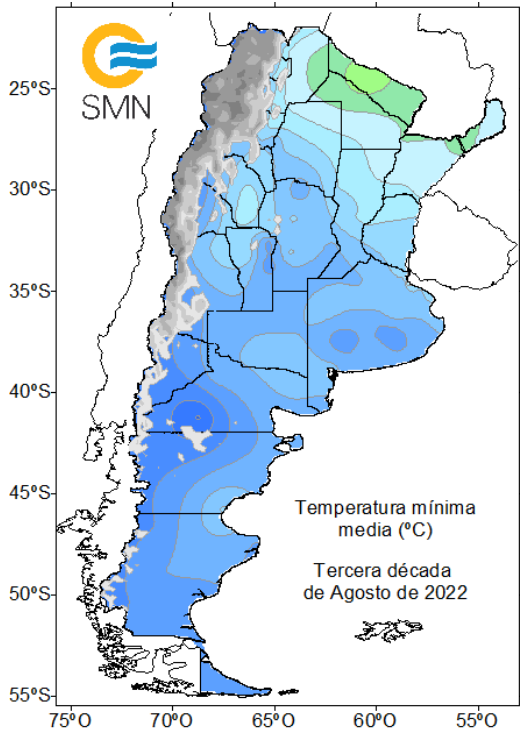
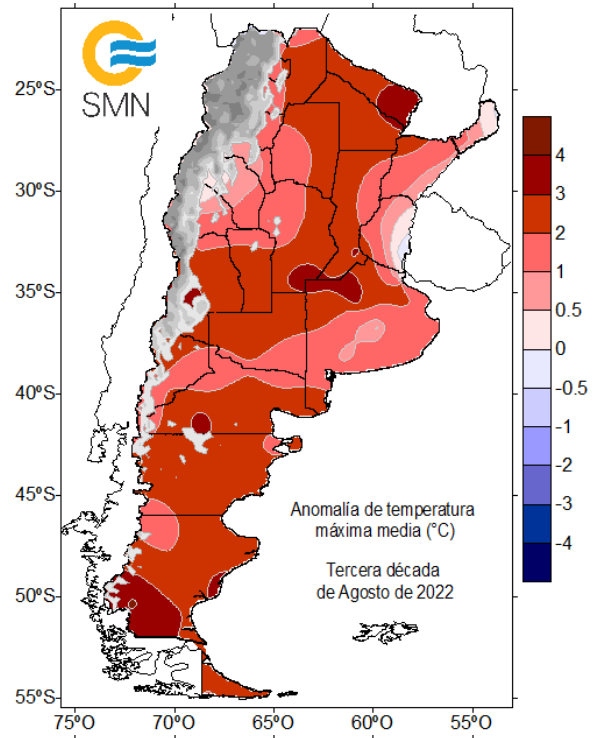
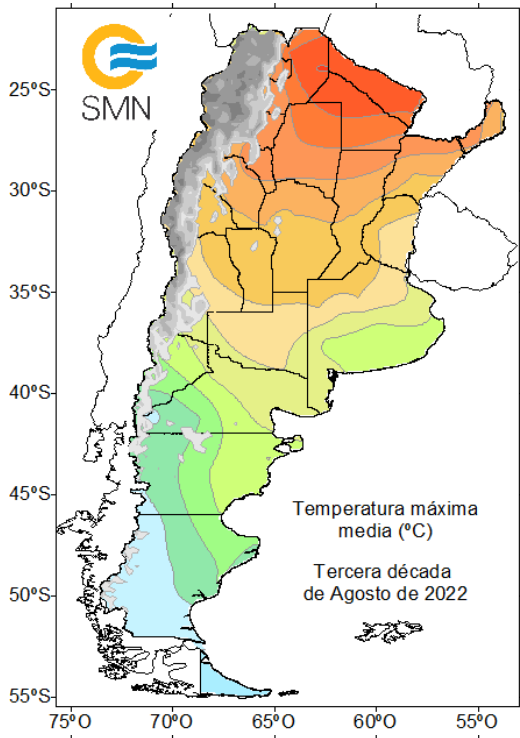
Durante los primeros días de esta década la presencia de un sistema de alta presión al este del país, sobre el océano Atlántico, generó circulación de aire cálido desde el sector norte hacia el centro y norte del país, dando lugar a buen tiempo y temperaturas elevadas, formándose también un frente cálido sobre el sur de Litoral a mediados del período. Por otra parte, en la región Patagónica el lento avance de un frente frío produjo algunas precipitaciones en dicha zona.

El día 26, el avance de un frente frío desde la Patagonia hacia la región pampeana dio lugar a precipitaciones en Buenos Aires principalmente y en los días subsiguientes el establecimiento del anticiclón postfrontal asociado a dicho frente generó temperaturas mínimas muy bajas en el centro del país.

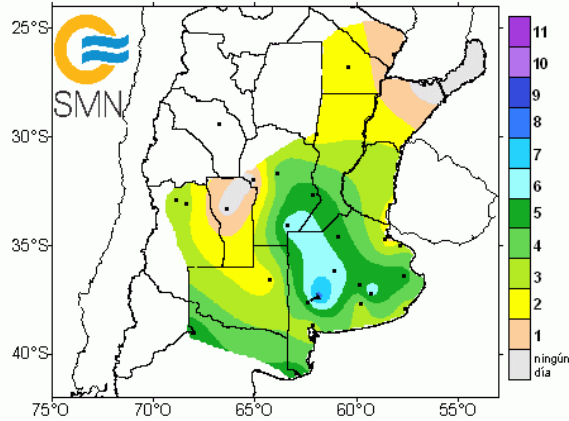
La mayor precipitación acumulada en la tercera década de agosto se concentra en el este de Buenos Aires y este de Entre Ríos, superando los 20 mm y sólo fue superior al promedio en Entre Ríos. En la mayor parte del país no se registraron lluvias.



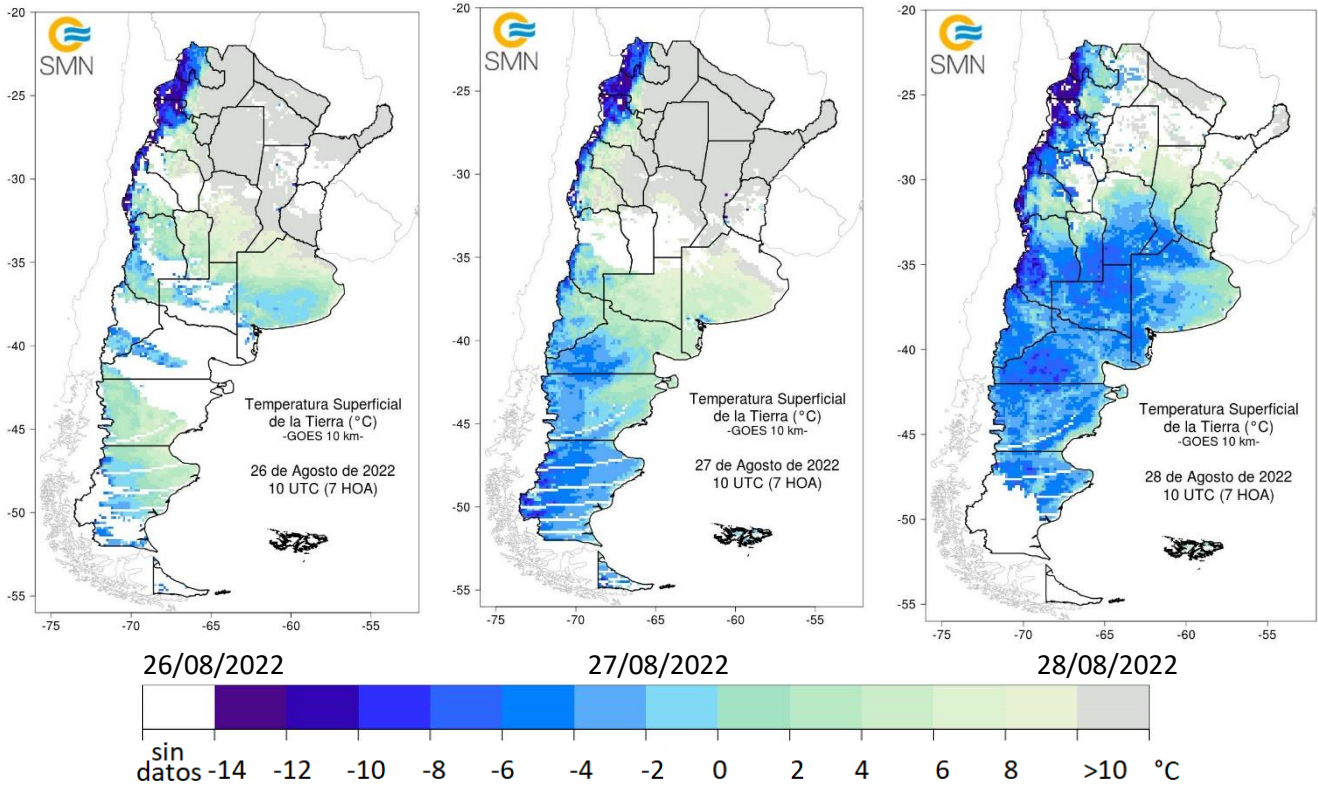
Las temperaturas máximas presentaron anomalías positivas en todo el país y las temperaturas mínimas fueron anómalamente frías en el centro y norte del territorio, registrándose heladas. Las temperaturas más bajas de la década se observaron los últimos días del mes como consecuencia de la presencia del anticiclón postfrontal.

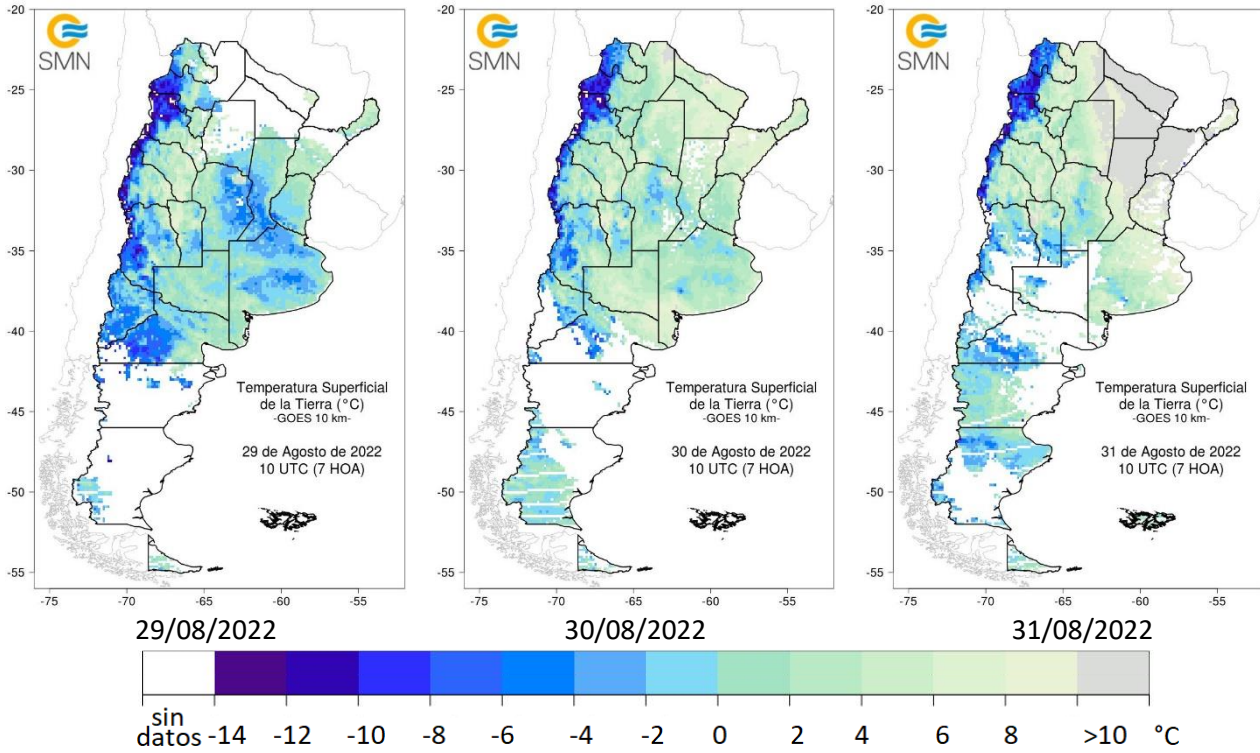


Días con TS Mínima inferior a 0°C
Tercera década de agosto de 2022



Los mapas diarios de temperatura que se presentan a continuación son obtenidos con el satélite GOES (resolución 10 km) y corresponden a la temperatura superficial de la tierra medida a las 7 de la mañana (hora local). Se muestran los mapas desde el 26/08/2022 hasta el 31/08/2022 que son los días donde se observaron temperaturas inferiores a 0°C (colores celestes a violetas) en el centro del territorio principalmente.





Como consecuencia de las escasas precipitaciones y las elevadas temperaturas registradas en la región productiva de secano, se produjo una merma en el almacenaje de agua en el suelo. Las buenas condiciones edáficas se restringen al este del Litoral y centro de Buenos Aires.

