

2022

# BOLETÍN AGROMETEOROLÓGICO DECÁDICO

## PRIMERA DÉCADA DE MAYO DE 2022

"2022-Año Internacional de la Pesca y la Acuicultura Artesanales" (FAO)

**Edición:**

---

**Natalia Soledad Bonel**  
Agrometeorología – Servicios Sectoriales  
Servicio Meteorológico Nacional

**Redactores:**

---

**Natalia Soledad Bonel**  
**Élida Carolina González Morinigo**  
**María Eugenia Bontempi**  
**María Gabriela Marcora**  
Agrometeorología – Servicios Sectoriales  
Servicio Meteorológico Nacional

**Dirección Postal:**

---

Servicio Meteorológico Nacional  
Dorrego 4019 (C1425GBE)  
Ciudad Autónoma de Buenos Aires. Argentina

**Teléfonos:**

---

5167-6767

**Correo Electrónico:**

---

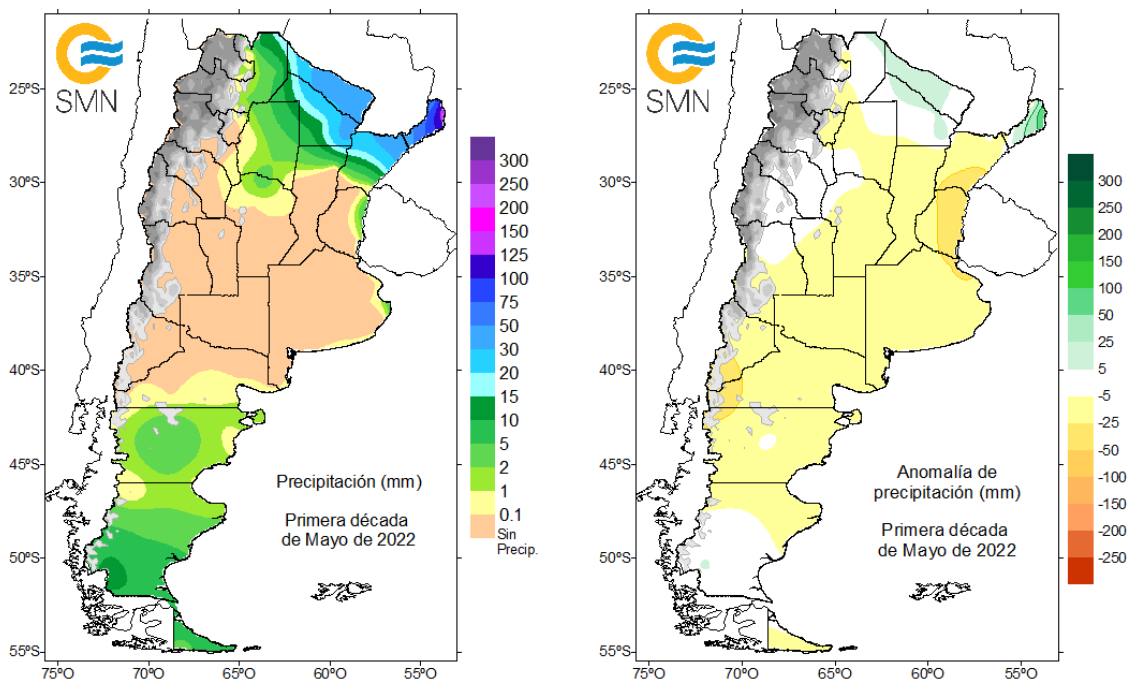
agro@smn.gov.ar

# BOLETÍN AGROMETEOROLÓGICO DECÁDICO

## PRIMERA DÉCADA de MAYO de 2022

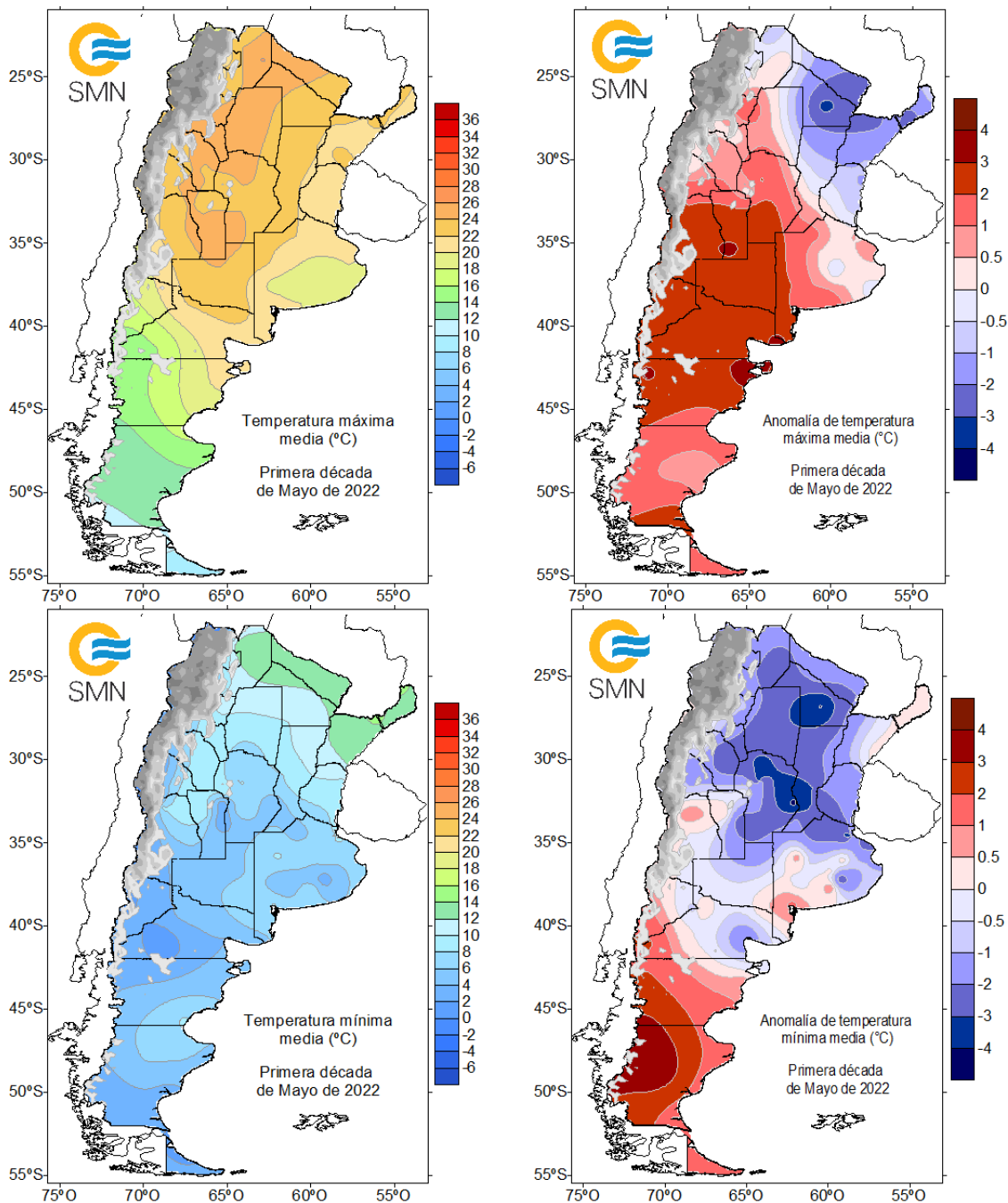
Las situaciones de escala sinóptica generales durante la primera década de mayo fueron: en los comienzos, un frente estacionario se posicionó sobre el norte de Formosa y de Misiones, para luego seguir su recorrido hacia el noreste del continente; también hubo diversos pasajes de frentes fríos por la Patagonia mientras que en el centro-este del país dominaban presiones altas. A mediados del período sobresalieron un frente estacionario que se tornó cálido en el centro patagónico, un centro de alta presión que se encontraba sobre Uruguay y afectó al noreste y centro-este del territorio, y dos frentes fríos provenientes de la Patagonia, el primero llegó hasta el sur de Buenos Aires, y el segundo hasta el centro de dicha provincia donde, hacia finales de la década, se volvió estacionario y se desplazó hacia el norte de la Mesopotamia, mientras un centro de alta presión dominaba la Patagonia.

Las precipitaciones fueron escasas durante esta década, los mayores milimetrajados acumulados se contabilizaron en el NEA y norte del Litoral. Por lo tanto, las anomalías resultaron positivas sólo en esas regiones, en el resto del país fueron negativas, con los mayores apartamientos en Entre Ríos, sur de Corrientes, sur de Neuquén, oeste de Río Negro y norte de Chubut.

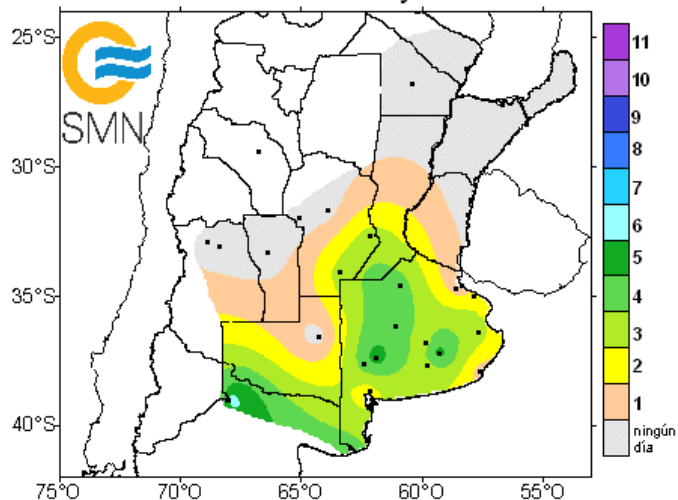


Las temperaturas máximas medias estuvieron por encima de la normal en el centro, oeste y sur del país; y por debajo en el NEA y la Mesopotamia. Las mínimas, por su parte, tuvieron desvíos negativos

en una zona más extendida: norte y centro del territorio y parte del norte patagónico; y los desvíos positivos se restringieron, principalmente, al centro y sur de la Patagonia. Se registraron heladas en casi toda la región Pampeana, con mayor frecuencia de días en el centro de Buenos Aires.



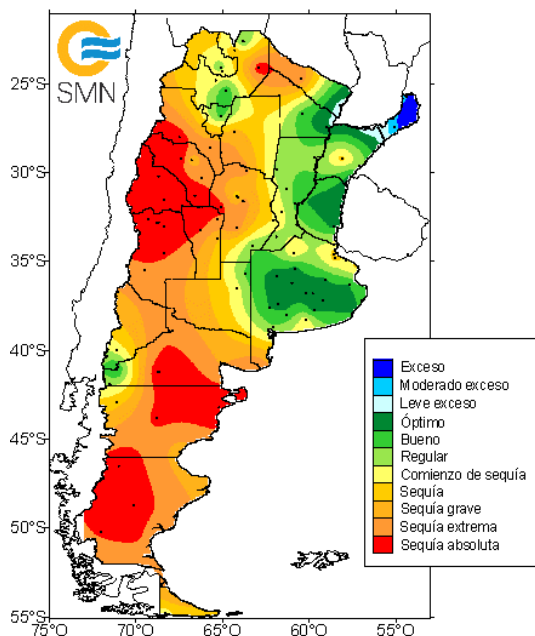
**Días con TS Mínima inferior a 0°C  
Primera década de mayo de 2022**



Las escasas precipitaciones favorecieron el secamiento de los suelos en gran parte del norte y centro del país. En referencia a las condiciones hídricas de los suelos en la región Pampeana, las categorías van desde deficitarias a óptimas, según el índice analizado.

**Balance Hídrico**

Decádica al 10 de mayo de 2022



**Diferencia de Almacenaje**

Decádica al 10 de mayo de 2022

